



OBEC ZBOJ, ZBOJ 98, 067 68 ZBOJ

Program hospodárskeho rozvoja a sociálneho rozvoja obce Zboj na roky 2016 – 2025

OZNÁMENIE O STRATEGICKOM DOKUMENTE

(podľa § 5 a prílohy č.2 zákona č. 24/2006 Z.z. o posudzovaní vplyvov na životné prostredie
a o zmene a doplnení niektorých zákonov v znení neskorších predpisov)

máj 2016

Program hospodárskeho rozvoja a sociálneho rozvoja obce Zboj na roky 2016 – 2025

Strana 1 z 21



OBEC ZBOJ, ZBOJ 98, 067 68 ZBOJ

OBSAH A ŠTRUKTÚRA OZNÁMENIA O STRATEGICKOM DOKUMENTE

I. Základné údaje o obstarávateľovi	4
1. Názov	4
2. Identifikačné číslo	4
3. Adresa sídla	4
4. Meno, priezvisko, adresa, telefónne číslo a iné kontaktné údaje oprávneného zástupcu obstarávateľa	4
5. Kontaktné údaje na ktorých je možno dostať relevantné informácie o strategickom dokumente	4
II. Základné údaje o strategickom dokumente	5
1. Názov	5
2. Charakter	5
3. Hlavné ciele	6
4. Obsah (osnova)	7
5. Uvažované variantné riešenia zohľadňujúce ciele a geografický rozmer strategického dokumentu	7
6. Vecný a časový harmonogram prípravy a schvaľovania	8
7. Vzťah k iným strategickým dokumentom	8
8. Orgán kompetentný na jeho prijatie	8
9. Druh schvaľovacieho dokumentu (napr. uznesenie Národnej rady Slovenskej republiky, uznesenie vlády Slovenskej republiky, nariadenie)	8
III. Základné údaje o predpokladaných vplyvoch strategického dokumentu na životné prostredie vrátane zdravia	9
1. Požiadavky na vstupy	9
2. Údaje o výstupoch	9
3. Údaje o priamych a nepriamych vplyvoch na životné prostredie	9
4. Vplyv na zdravotný stav obyvateľstva	10
5. Vplyvy na chránené územia [napr. navrhované chránené vtáčie územia, územia európskeho významu, európska sústava chránených území (Natura 2000), národné parky, chránené krajinné oblasti, chránené vodohospodárske oblasti a pod.] vrátane návrhu opatrení na ich zmiernenie	10
6. Možné riziká súvisiace s uplatňovaním strategického materiálu	19
7. Vplyvy na životné prostredie presahujúce štátne hranice	19



OBEC ZBOJ, ZBOJ 98, 067 68 ZBOJ

IV.Dotknuté subjekty 19

- 1.Vymedzenie dotknutej verejnosti vrátane jej združení 19
- 2.Zoznam dotknutých subjektov 19
- 3.Dotknuté susedné štáty20

V.Doplňujúce údaje20

- 1.Mapová a iná grafická dokumentácia (napr. výkres širších vzťahov v mierke primeranej charakteru a pôsobnosti strategického dokumentu)20
- 2.Materiály použité pri vypracovaní strategického dokumentu20

VI.Miesto a dátum vypracovania oznámenia20

VII.Potvrdenie správnosti údajov21

- 1.Spracovateľ oznámenia.....21
- 2.Potvrdenie správnosti údajov oznámenia podpisom oprávneného zástupcu obstarávateľa, pečiatka21



OBEC ZBOJ, ZBOJ 98, 067 68 ZBOJ

I. Základné údaje o obstarávateľovi

1. Názov: Obec Zboj
2. Identifikačné číslo: 00323811
3. Adresa sídla: ObecZboj,Zboj 98, 067 68 Zboj
4. Meno, priezvisko, adresa, telefónne číslo a iné kontaktné údaje oprávneného zástupcu obstarávateľa : Ladislav Ladamirjak, starosta obce, Obecný úrad Zboj, tel.:057/7694116, fax : 057-7694116, mobil 0917746323, e-mail: obec.zboj@stonline.sk,
5. Kontaktné údaje na ktorých je možno dostať relevantné informácie o strategickom dokumente : Envio, s.r.o., Levočská 2, Prešov, tel. : 051-7495620, e-mail : envio.sro@gmail.com



OBEC ZBOJ, ZBOJ 98, 067 68 ZBOJ

II. Základné údaje o strategickom dokumente

1. Názov :

Program hospodárskeho rozvoja a sociálneho rozvoja obce Zboj na roky 2016 – 2025

2. Charakter:

Program rozvoja obce je strednodobý rozvojový dokument, ktorý je vypracovaný v súlade s cieľmi a prioritami ustanovenými v národnej stratégii a zohľadňuje ciele a priority ustanovené v programe rozvoja vyššieho územného celku, na území ktorého sa obec nachádza. Program rozvoja obce pozostáva z :

- a) analytickej časti, ktorá obsahuje komplexné hodnotenie a analýzu východiskovej situácie obce, odhad jej budúceho vývoja, možné riziká a ohrozenia vo väzbe na existujúce stratégie a koncepcie a využívanie vnútorného potenciálu územia, jeho limitov a rozvoja, definovanie podmienok udržateľného rozvoja obce,
- b) strategickej časti, ktorá obsahuje stratégiu rozvoja obce pri zohľadnení jej vnútorných špecifik a určí hlavné smery, priority a ciele rozvoja obce rešpektovaním princípov regionálnej politiky s cieľom dosiahnutia vyváženého udržateľného rozvoja územia,
- c) programovej časti, ktorá obsahuje najmä zoznam opatrení a aktivít na zabezpečenie realizácie programu rozvoja obce,
- d) realizačnej časti, ktorá je zameraná na popis postupov inštitucionálneho zabezpečenia formou partnerstva a organizačné zabezpečenie realizácie programu rozvoja obce, systém monitorovania a hodnotenia plnenia programu rozvoja obce s ustanovením merateľných ukazovateľov, vecný a časový harmonogram realizácie programu rozvoja obce formou akčných plánov, a
- e) finančnej časti, ktorá obsahuje finančné zabezpečenie jednotlivých opatrení a aktivít, inštitucionálnej a organizačnej stránky realizácie programu rozvoja obce.

Schválenie programu rozvoja obce a príslušnej územnoplánovacej dokumentácie, ak jej spracovanie vyžaduje osobitný predpis je podmienkou na predloženie žiadosti obce o poskytnutie dotácie zo štátneho rozpočtu a z doplnkových zdrojov.

Program hospodárskeho rozvoja a sociálneho rozvoja obce Zboj na roky 2016 – 2025 určuje hlavné smery rozvoja obce Zboj do roku 2025. Tvorba Programu hospodárskeho rozvoja a sociálneho rozvoja obce Zboj na roky 2016-2025 vychádza zo zákona č.539/2008 Z. z., o podpore regionálneho rozvoja v znení zákona NR SR č. 309/2014 Z.z., ktorým sa mení a dopĺňa zákon č. 539/2008 Z.z. o podpore regionálneho rozvoja.



OBEC ZBOJ, ZBOJ 98, 067 68 ZBOJ

3. Hlavné ciele:

Cieľom dokumentu je na základe komplexnej analýzy územia obce, jeho silných a slabých stránkach, identifikovaných rozvojových potrebách stanoviť stratégiu jeho ďalšieho rozvoja v rôznych oblastiach tak, aby bol zabezpečený optimálny hospodársky a sociálny rozvoj obce v súlade s požiadavkami vyváženého a udržateľného rozvoja.

Program hospodárskeho rozvoja a sociálneho rozvoja obce Zboj na roky 2016 – 2025 bude základným a kľúčovým dokumentom pre riadenie samosprávy vychádzajúcim z poznania situácie a konkrétnych potrieb občanov, podnikateľov, záujmových skupín a ďalších subjektov na území obce.

Program hospodárskeho rozvoja a sociálneho rozvoja obce Zboj na roky 2016 – 2025 bude strednodobým rozvojovým dokumentom, ktorý bude vypracovaný v súlade s cieľmi a prioritami ustanovenými v národnej stratégii a bude zohľadňovať ciele a priority ustanovené v PHSR Prešovského samosprávneho kraja na roky 2014 - 2020.

Program hospodárskeho rozvoja a sociálneho rozvoja obce Zboj na roky 2016 – 2025 bude spracovaný v súvislosti so situáciou v oblasti hospodárskej a ekonomickej situácie našej krajiny i celej Európy s prispôbením priorít a možností obce. Cieľom Programu hospodárskeho rozvoja a sociálneho rozvoja obce Zboj na roky 2016 – 2025 ako kľúčového strategického dokumentu obce je analýza potrieb a daností obce Zboj, zadenfinovanie cieľov a opatrení, ktoré napomôžu rozvoju obce s ohľadom na potreby jeho obyvateľov.

Cieľom obce Zboj je:

- Spolupracovať na tvorbe a realizácii rozvoja obce a regiónu s okolitými obcami a zahraničnými partnermi.
- V oblasti regionálneho rozvoja zohrávať úlohu integrátora, iniciátora procesov a vhodných príkladov hospodárskej a sociálnej politiky.
- Zodpovedný finančný manažment zameraný na tvorbu prostredia, rozvoj podnikania a nevyhnutných funkcií samosprávy.
- Vytvárať rovnaké pravidlá pre všetkých, ktorí vytvoria vhodné podmienky pre podnikanie domácich a zahraničných investorov a zvýšenie zamestnanosti obyvateľov.
- Zlepšenie dopravnej situácie a dobudovanie technickej infraštruktúry v prospech obyvateľov regiónu, investorov a jeho návštevníkov.
- Postupne zabezpečiť a dlhodobo udržiavať kvalitné životné prostredie pre obyvateľov a kvalitné prírodné prostredie v rámci celého územia.
- V oblasti vody a kanalizácie, bytovej politiky a ostatných služieb občianskej vybavenosti je zaistenie kvality týchto služieb a ich optimálnu dostupnosť za tržové ceny.
- Zvýšenie bezpečnosti osôb a ich majetku v optimálnom pomere kvality a ceny najmä rozvojom prevencie.

Program hospodárskeho rozvoja a sociálneho rozvoja obce Zboj na roky 2016 – 2025



OBEC ZBOJ, ZBOJ 98, 067 68 ZBOJ

- V oblasti kultúry, športu a zachovania kultúrno-historického dedičstva, realizácia čo najširšej ponuky služieb zabezpečujúcich turistické aktivity a rozvoj cestovného ruchu.
- Orientovať sociálnu politiku na dôchodcov a mladé rodiny, podporovať tvorbu prostredia, ktoré bude zlepšovať sociálnu situáciu občanov.

4. Obsah (osnova):

Program hospodárskeho rozvoja a sociálneho rozvoja obce Zboj na roky 2016 – 2025 bude pozostávať z :

- a) **úvodu**, ktorý obsahuje stručný popis kontextu vzniku a chronológie prípravy Programu hospodárskeho rozvoja a sociálneho rozvoja obce Zboj na roky 2016 – 2025 a stručné zhrnutie východiskových koncepčných dokumentov týkajúcich sa vymedzeného územia t. j. intravilánu obce Zboj,
- b) **analytickej časti**, ktorá obsahuje komplexné hodnotenie a analýzu východiskovej situácie obce, odhad jej budúceho vývoja, možné riziká a ohrozenia vo väzbe na existujúce stratégie a koncepcie a využívanie vnútorného potenciálu územia, jeho limitov a rozvoja, definovanie podmienok udržateľného rozvoja obce,
- c) **strategickej časti**, ktorá obsahuje stratégiu rozvoja obce pri zohľadnení jej vnútorných špecifik a určí hlavné smery, priority a ciele rozvoja obce rešpektovaním princípov regionálnej politiky s cieľom dosiahnutia vyváženého udržateľného rozvoja územia,
- d) **programovej časti**, ktorá obsahuje najmä zoznam opatrení a aktivít na zabezpečenie realizácie programu rozvoja obce,
- e) **implementačnej časti**, ktorá je zameraná na popis postupov inštitucionálneho zabezpečenia formou partnerstva a organizačné zabezpečenie realizácie programu rozvoja obce, systém monitorovania a hodnotenia plnenia programu rozvoja obce s ustanovením merateľných ukazovateľov, a
- f) **finančnej časti**, ktorá obsahuje finančné zabezpečenie jednotlivých opatrení a aktivít, inštitucionálnej a organizačnej stránky realizácie programu rozvoja obce.

5. Uvažované variantné riešenia:

Variantné riešenia nebudú spracované.



OBEC ZBOJ, ZBOJ 98, 067 68 ZBOJ

6. Vecný a časový harmonogram prípravy a schvaľovania:

Harmonogram spracovania Programu hospodárskeho rozvoja a sociálneho rozvoja obce Zboj na roky 2016 – 2025

Termín	V	VI	VII	VIII
Úvod				
Analytická časť				
Strategická časť				
Programová časť				
Realizačná časť				
Finančná časť				
Záver				
Predloženie Programu hospodárskeho rozvoja a sociálneho rozvoja obce Zboj na roky 2016 – 2025 na zasadania komisii OcR				
Schválenie Programu hospodárskeho rozvoja a sociálneho rozvoja obce Zboj na roky 2016 – 2025 v OcZ Zboj				

Podmienky, návrhy alebo odporúčania, ktoré vyplynú z prerokovania, budú akceptované v potrebnom a objektívne možnom rozsahu.

7. Vzťah k iným strategickým dokumentom:

Pri spracovaní programu boli rešpektované zásady regionálnej politiky vlády Slovenskej republiky a princípy regionálnej politiky Európskej únie zakotvené najmä v nariadení Rady (ES) č. 1266/1999 (nariadenie o štrukturálnych fondoch).

Program hospodárskeho rozvoja a sociálneho rozvoja obce Zboj na roky 2016 – 2025 je vypracovaný v súlade s princípmi Programu hospodárskeho a sociálneho rozvoja Prešovského samosprávneho kraja.

8. Orgán kompetentný na jeho prijatie:

Obecné zastupiteľstvo Zboj.



OBEC ZBOJ, ZBOJ 98, 067 68 ZBOJ

9. Druh schvaľovacieho dokumentu:

Program hospodárskeho rozvoja a sociálneho rozvoja obce Zboj na roky 2016 – 2025 -
uznesenie Obecného zastupiteľstva Zboj.

III. Základné údaje o predpokladaných vplyvoch strategického dokumentu na životné prostredie vrátane zdravia

1. Požiadavky na vstupy:

Vstupmi strategického dokumentu sú verejne dostupné relevantné údaje o danom území získané z rôznych súvisiacich strategických a rozvojových dokumentov, od správcov inžinierskych sietí a subjektov pôsobiacich na území obce, názory obyvateľov obce získané dotazníkovým prieskumom, po konzultácii v odborných pracovných skupinách a na základe verejných stretnutí, verejného prerokovania a príslušné ustanovenia právnych predpisov, základná charakteristika územia obce Zboj, analýza súčasného stavu obce Zboj podľa tematických oblastí, SWOT analýza.

2. Údaje o výstupoch:

Výstupmi strategického dokumentu sú:

- vytýčenie strednodobej stratégie rozvoja obce Zboj, podľa prioritných oblastí,
- akčný plán, obsahujúci návrh konkrétnych opatrení, projektov a aktivít na zabezpečenie naplnenia strategických priorit cieľov, vytýčených v strategickej a programovej časti,
- stanovenie časového harmonogramu, spôsobu monitorovania a hodnotenia Programu hospodárskeho rozvoja a sociálneho rozvoja obce Zboj na roky 2016 – 2025.

3. Údaje o priamych a nepriamych vplyvoch na životné prostredie:

V nadväznosti na dosahovanie navrhnutých cieľov prostredníctvom realizácie navrhovaných aktivít bude možné očakávať určité priame alebo nepriame vplyvy na životné prostredie, vplyvy na flóru, faunu, biodiverzitu, pôdu, klímu, ovzdušie, vodu, krajinu, prírodné lokality, hmotný majetok, kultúrne dedičstvo a vzájomné pôsobenie medzi týmito faktormi podľa zákona č. 24/2006 Z. z. o posudzovaní vplyvov na životné prostredie a o zmene a doplnení niektorých zákonov v znení neskorších predpisov. Vzhľadom k všeobecnému charakteru dokumentu v jeho jednotlivých častiach je predpoklad, že vplyvy týchto aktivít budú závisieť od rozsahu, miesta a spôsobu realizácie, použitých techník a pod. a preto nie je možné špecifikovať riziká súvisiace s ich realizáciou. Strategický dokument predstavuje významný nástroj na podporu rozvoja obce Zboj i regiónu z pohľadu ekonomického, ale i environmentálneho a každá jednotlivá aktivita bude podliehať



OBEC ZBOJ, ZBOJ 98, 067 68 ZBOJ

samostatnému posudzovaniu vplyvov na životné prostredie v zmysle platnej legislatívy. Program hospodárskeho rozvoja a sociálneho rozvoja obce Zboj na roky 2016 – 2025 bude tiež nástrojom na efektívne využívanie finančných prostriedkov z vlastných zdrojov obce, ale i čerpanie financií externých zdrojov (súkromných zdrojov, štátneho rozpočtu a ŠF EÚ) s cieľom zabezpečiť zlepšenie prostredia obce pre život jej občanov, návštevníkov i podnikateľov.

Zhrnutie :

- realizácia projektových zámerov nebude mať vplyv na miestnu klímu,
- vplyv na povrchové vody môže mať súvis najmä s ich otvorenosťou t. j. možnosťou priameho vzniku znečistenia,
- znečistenie podzemných vôd sa nepredpokladá,
- výrub drevín sa predpokladá len minimálne,
- rušivé vplyvy na živočíšstvo sa nepredpokladajú,
- iné vplyvy (pozitívne a negatívne) zatiaľ neboli identifikované.

4. Vplyv na zdravotný stav obyvateľstva:

Úlohou strategického dokumentu je nepriamo zabezpečiť zlepšovanie zdravotného stavu obyvateľstva, nakoľko medzi ciele rozvoja obce patrí aj zlepšenie životného prostredia a zlepšovanie kvality života obyvateľov obce. Obec Zboj uvažuje v záujme zabezpečenia ochrany životného prostredia o realizácii projektu na vybudovanie vodovodu a kanalizácie a ČOV. Pozitívny vplyv na zdravotný stav obyvateľstva bude mať zvýšenie podielu zelene na verejných priestranstvách obce.

Negatívny vplyv sa realizáciou projektových zámerov na zdravotný stav obyvateľstva nepredpokladá.

5. Vplyvy na chránené územia [napr. navrhované chránené vtáčie územia, územia európskeho významu, súvislá európska sústava chránených území (Natura 2000), národné parky, chránené krajinné oblasti, chránené vodohospodárske oblasti a pod.] vrátane návrhu opatrení na ich zmiernenie :

Na území katastra obce Zboj sa nachádza niekoľko chránených území s ich ochrannými pásmami. Podmienky ochrany týchto území sú rešpektované pre akúkoľvek činnosť v území a sú definované v príslušných právnych predpisoch. **Do katastrálneho územia zasahuje lokalita NATURA 2000.**



OBEC ZBOJ, ZBOJ 98, 067 68 ZBOJ

a) ÚEV

1. Názov :	Ulička
Kód územia :	SKUEV0234
Kraj :	PREŠOVSKÝ KRAJ
Rozloha :	102,89 ha
Správca územia :	NP Poloniny
Katastrálne územia :	Kolbasov Nová Sedlica Topoľa Ulič Uličské Krivé Zboj



Biotope, ktoré sú predmetom ochrany

91E0*	Lužné vrbovo-topoľové a jelšové lesy
3220	Horské vodné toky a bylinné porasty pozdĺž ich brehov
3240	Horské vodné toky a ich drevinová vegetácia so <i>Salix eleagnos</i>
6510	Nížinné a podhorské kosné lúky
9130	Bukové a jedľové kvetnaté lesy

Druhy, ktoré sú predmetom ochrany

hlaváč bieloplutvý	<i>Cottus gobio</i>
kunka žltobruchá	<i>Bombina variegata</i>
mlok karpatský	<i>Triturus montandoni</i>
vydra riečna	<i>Lutra lutra</i>
fúzač alpský	* <i>Rosalia alpina</i>
podkovár malý	<i>Rhinolophus hipposideros</i>
uchaňa čierna	<i>Barbastella barbastellus</i>
netopier obyčajný	<i>Myotis myotis</i>
netopier brvitý	<i>Myotis emarginatus</i>
lopatka dúhová	<i>Rhodeus sericeus amarus</i>
hrúz Kesslerov	<i>Gobio kessleri</i>
hrúz bieloplutvý	<i>Gobio albipinnatus</i>
pĺž severný	<i>Cobitis taenia</i>
bobor vodný	<i>Castor fiber</i>
mlok hrebenatý	<i>Triturus cristatus</i>

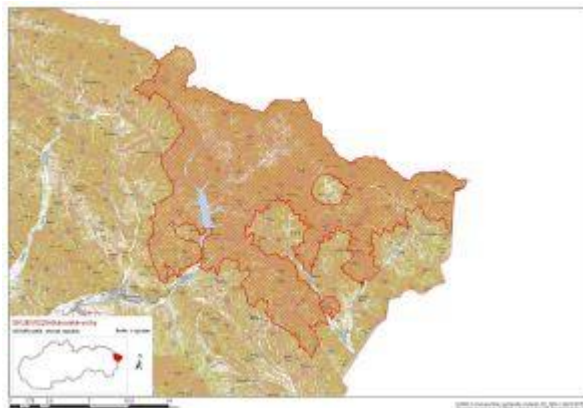


OBEC ZBOJ, ZBOJ 98, 067 68 ZBOJ

hrúz fúzatý

Gobio uranoscopus

2.Názov : Bukovské vrchy
Kód územia : SKUEV0229
Kraj : PREŠOVSKÝ KRAJ
Rozloha : 29230,78 ha
Správca územia : NP Poloniny
Katastrálne územia : Dara
Hostovice
Kalná Rostoka
Klenová
Kolbasov
Nová Sedlica
Osadné
Ostrožnica
Parihuzovce
Pčoliné
Príslop
Runina
Ruská Volová
Ruské
Ruský Potok
Smolník nad Cirochou
Stakčín
Stakčínska Rostoka
Starina nad Cirochou
Topoľa
Ulič
Uličské Krivé
Veľká Poľana
Zboj
Zvala



Biotypy, ktoré sú predmetom ochrany

- 91E0* Lužné vrbovo-topoľové a jelšové lesy
- 3150 Prirodzené eutrofné a mezotrofné stojaté vody s vegetáciou plávajúcich a /alebo ponorených cievnatých rastlín typu Magnopotamion alebo Hydrocharition
- 3220 Horské vodné toky a bylinné porasty pozdĺž ich brehov
- 6210 Suchomilné travinnobylinné a krovinné porasty na vápnitom podloží (*dôležité stanovišťa Orchideaceae)
- 6230* Kvetnaté vysokohorské a horské psicové porasty na silikátovom substráte
- 6410 Bezkolencové lúky
- 6430 Vlhkomilné vysokobylinné lemové spoločenstvá na poriečnych nivách od nížin do alpínskeho stupňa
- 6510 Nížinné a podhorské kosné lúky
- 6520 Horské kosné lúky

Program hospodárskeho rozvoja a sociálneho rozvoja obce Zboj na roky 2016 – 2025



OBEC ZBOJ, ZBOJ 98, 067 68 ZBOJ

- 7140 Prechodné rašeliniská a trasoviská
- 7230 Slatiny s vysokým obsahom báz
- 8220 Silikátové skalné steny a svahy so štrbinovou vegetáciou
- 9110 Kyslomilné bukové lesy
- 9130 Bukové a jedľové kvetnaté lesy
- 9140 Javorovo-bukové horské lesy
- 9180* Lipovo-javorové sutinové lesy

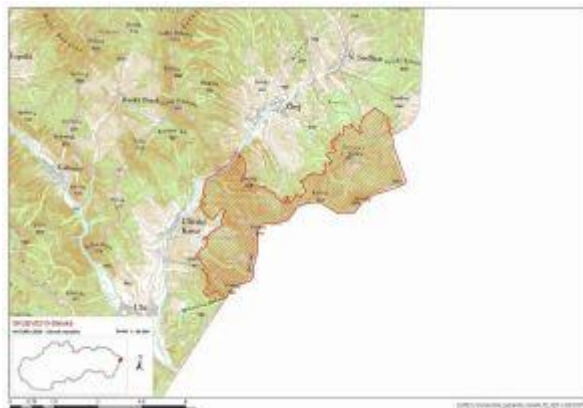
Druhy, ktoré sú predmetom ochrany

kunka žltobruchá	<i>Bombina variegata</i>
mlok karpatský	<i>Triturus montandoni</i>
vydra riečna	<i>Lutra lutra</i>
fúzač alpský	* <i>Rosalia alpina</i>
rys ostrovid	<i>Lynx lynx</i>
roháč obyčajný	<i>Lucanus cervus</i>
spridač kostihojový	* <i>Callimorpha quadripunctaria</i>
podkovár malý	<i>Rhinolophus hipposideros</i>
uchaňa čierna	<i>Barbastella barbastellus</i>
netopier obyčajný	<i>Myotis myotis</i>
medveď hnedý	* <i>Ursus arctos</i>
netopier brvitý	<i>Myotis emarginatus</i>
vlk dravý	* <i>Canis lupus</i>
zvonček hrubokoreňový	* <i>Campanula serrata</i>
lopatka dúhová	<i>Rhodeus sericeus amarus</i>
kyjanôčka zelená	<i>Buxbaumia viridis</i>
korýtko riečne	<i>Unio crassus</i>
bobor vodný	<i>Castor fiber</i>
mlok hrebenatý	<i>Triturus cristatus</i>
bystruška Zawadského	<i>Carabus zawadzskii</i>
hrúz fúzatý	<i>Gobio uranoscopus</i>
bahnička kranská	<i>Eleocharis carniolica</i>
vrchovka alpínska	<i>Tozzia carpathica</i>
dvojhrot zelený	<i>Dicranum viride</i>
zubor hrivnatý	* <i>Bison bonasus</i>
kobylka štysova	<i>Isophya stysi</i>



OBEC ZBOJ, ZBOJ 98, 067 68 ZBOJ

3.Názov : Stinská
Kód územia : SKUEV0210
Kraj : PREŠOVSKÝ KRAJ
Rozloha : 1526,55 ha
Správca územia : NP Poloniny
Katastrálne územia : Nová Sedlica
Ulič
Uličské Krivé
Zboj



mapa nie je právne záväzná

Biotope, ktoré sú predmetom ochrany

- 6230* Kvetnaté vysokohorské a horské psicové porasty na silikátovom substráte
- 6520 Horské kosné lúky
- 7230 Slatiny s vysokým obsahom báz
- 8220 Silikátové skalné steny a svahy so štrbinovou vegetáciou
- 9110 Kyslomilné bukové lesy
- 9130 Bukové a jedľové kvetnaté lesy
- 9140 Javorovo-bukové horské lesy

Druhy, ktoré sú predmetom ochrany

kunka žltobruchá	Bombina variegata
mlok karpatský	Triturus montandoni
fúzač alpský	*Rosalia alpina
rys ostrovid	Lynx lynx
spriadač kostihojový	*Callimorpha quadripunctaria
podkovár malý	Rhinolophus hipposideros
netopier veľkouchý	Myotis bechsteini
uchaňa čierna	Barbastella barbastellus
netopier obyčajný	Myotis myotis
medveď hnedý	*Ursus arctos
netopier brvitý	Myotis emarginatus
vlk dravý	*Canis lupus
zvonček hrubokoreňový	*Campanula serrata
netopier pobrežný	Myotis dasycneme
netopier ostrouchý	Myotis blythi



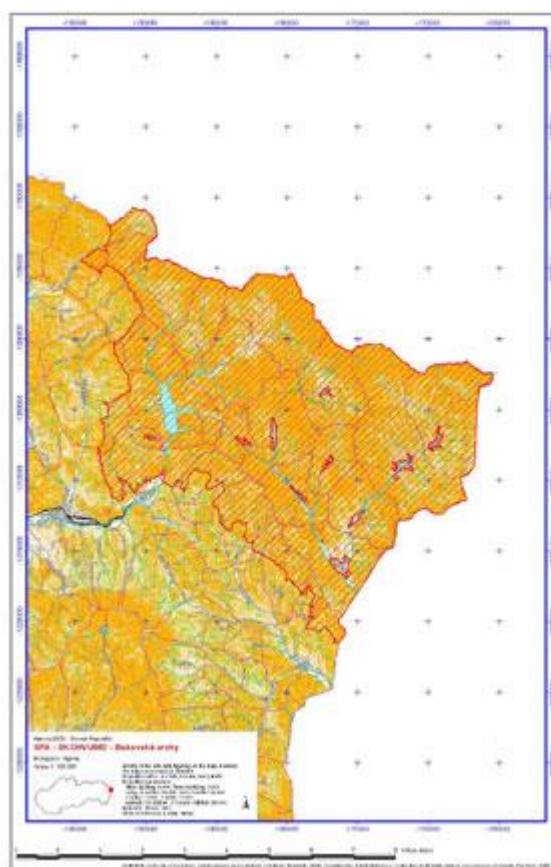
OBEC ZBOJ, ZBOJ 98, 067 68 ZBOJ

mlok hrebenatý
bahnička kranská
kobyłka

Triturus cristatus
Eleocharis carniolica
Pholidoptera transsylvanica

b. CHVÚ

Názov	Bukovské vrchy
Kód územia	SKCHVU002
Kraj	Prešovský
Správca územia	NP Poloniny
Katastrálne územia	Osadné, Hostovice, Zvala, Ruské, Smolník nad Cirochou, Parihuzovce, Veľká Poľana, Ostružnica, Runina, Pčoliné, Zboj Starina nad Cirochou, Nová Sedlica, Topoľa, Dara, Príslop, Ruský Potok, Jalová, Stakčín, Snina, Stakčínska Roztoka, Kolbasov, Uličské Krivé, Kalná Roztoka, Klenová, Ulič, Ruská Volová, Brezovec, Ubl'a



c. MPCHÚ

Národná prírodná rezervácia Jarabá skala – k.ú. **Runina, Stakčín, Zboj**. Výmera: 359,94 ha. Rok vyhlásenia 1964, novelizácia v roku 1993. Prírodný skalný odkryv, ktorý je izolovanou lokalitou nelesnej vegetácie, ojedinelou v les.komplexoch Bukovských vrchov. Značná pestrosť biocenóz i druhov flóry a fauny prevážne dáckeho elementu. Sústredený výskyt flyšových skalných útvarov.



OBEC ZBOJ, ZBOJ 98, 067 68 ZBOJ

Národná prírodná rezervácia Stinská – **k.ú. Zboj**. Výmera: 90,78 ha. Rok vyhlásenia 1986. NPR je vyhlásená na ochranu biocenóz v prechodnej zóne Východných a Západných Karpát s výskytom zriedkavých východokarpatských druhov rastlín, dôležitých z vedeckovýskumného a náučného hľadiska.

Prírodná rezervácia Bahno – **k.ú. Zboj**. Výmera: 2,78 ha. Rok vyhlásenia 1988. Predmet ochrany: ochrana prirodzených spoločenstiev vrchoviskových a prechodných rašelinísk Bukovských vrchov. Jediná lokalita rosičky okrúhlostej a druhá známa lokalita páperníka pošvatého na území bývalej CHKO Východné Karpaty.

Prírodná rezervácia Borsučiny – **k.ú. Ruský Potok, Uličské Krivé, Zboj**. Výmera: 83,72 ha. Rok vyhlásenia 1993. Predmet ochrany: PR poskytuje ochranu pôvodným pralesovitým lesným ekosystémom vnútor.časti Bukovských vrchov na členitom bralnom reliéfe cisnianskych vrstiev flyšového pásma. Sú to spoločenstvá typických, lipových a jedľových bučín a bukových a lipových javorín.

Prírodná rezervácia Stínska Slatina – **k.ú. Zboj**. Výmera: 2,76 ha. Rok vyhlásenia 1988. Predmet ochrany: PR je vyhlásená na ochranu vzácneho biotopu slatinno-rašelinnej vegetácie Bukovských vrchov. Má vedeckovýskumný význam.

Prírodná rezervácia Borsukov vrch – **k.ú. Nová Sedlica a Zboj**. Výmera 146,79 ha. Rok vyhlásenia 2016 (NV SR 6/2016 Z.z.). Predmetom ochrany PR je komplex lesných spoločenstiev, podstatne nezmenených ľudskou činnosťou, ktoré sú súčasťou územia medzinárodného významu – lokality „Karpatské bukové pralesy a staré bukové lesy Nemecka“ zapísanej v Zozname svetového dedičstva UNESCO, Biotopy európskeho významu: Ls4 Lipovo-javorové sutinové lesy (* 9180), Ls5.1 Bukové a jedľovo-bukové kvetnaté lesy (9130), Ls5.2 Kyslomilné bukové lesy (9110), Ls5.3 Javorovo-bukové horské lesy (9140) a Druhy živočíchov európskeho významu: kunka žltobruchá (*Bombina variegata*), mlok karpatský (*Triturus montandoni*), jariabok hôrny (*Bonasa bonasia*), ďateľ bielochrbtý (*Dendrocopos leucotos*), ďateľ čierny (*Dryocopus martius*), muchárik červenohrdlý (*Ficedula parva*), muchárik bielokrky (*Ficedula albicollis*), včelár lesný (*Pernis apivorus*), žlna sivá (*Picus canus*), sova dlhochvostá (*Strix uralensis*), myšovka horská (*Sicista betulina*), zubor hrivnatý (*Bison bonasus*), vlk obyčajný (*Canis lupus*), rys ostrovid (*Lynx lynx*), medveď hnedý (*Ursus arctos*) a fuzáč alpský (*Rosalia alpina*).

Na území prírodnej rezervácie platí piaty stupeň ochrany. Pre prírodnú rezerváciu neplatí ochranné pásmo.

d.VPCHÚ

Národný park Poloniny - Vyhlásený Nariadením vlády SR č. 258/1997 Z.z. zo dňa 23. septembra. 1997, ktorým sa vyhlasuje Národný park Poloniny s účinnosťou od 1. októbra. 1997. Územie národného parku sa nachádza v katastrálnych územiach **Dara, Hostovice, Kalná Roztoka, Klenová, Kolbasov, Nová Sedlica, Osadné, Ostrožnica, Parihuzovce, Pčoliné, Príslop, Runina, Ruská Volová, Ruské, Ruský Potok, Smolník, Stakčín, Stakčínska Roztoka, Starina, Topoľa, Ulič, Uličské Krivé, Veľká Poľana, Zboj a Zvala**. Národný park má výmeru 29 805,0514 ha; Výmera: 29 805 ha (ochranné pásmo: 10 973 ha). Národný park

Program hospodárskeho rozvoja a sociálneho rozvoja obce Zboj na roky 2016 – 2025



OBEC ZBOJ, ZBOJ 98, 067 68 ZBOJ

Poloniny leží v severovýchodnej časti Slovenska na hraniciach s Poľskom a Ukrajinou. Orograficky patrí do subprovincie Východné Karpaty, oblasť Poloniny, celku Bukovské vrchy, geologicky do jednotky dukliansko - bukovského flyša. Lesy, najmä bukové a jedľovobukové, sú dominujúcou prírodnou zložkou Polonín a zaberajú 80% z ich výmery. Práve na území tohoto národného parku je najvyššia koncentrácia prírodných lesov (pralesov) na Slovensku. Na ich ochranu bolo doteraz vyhlásených 6 národných prírodných rezervácií (Stužica, Jarabá skala, Rožok, Pľaša, Havešová a Stinská). Pre územie národného parku sú tiež charakteristické horské lúky - poloniny, ktoré sa nachádzajú na hlavných hrebeňoch Bukovských vrchov. Najkrajšie z nich sa nachádzajú v okolí Pľaše, Ďurkovca, Riabej skaly a Kamennej lúky. Príslušnosť územia národného parku k Východným Karpatom sa prejavuje vo výskyte východokarpatských druhov rastlín, živočíchov a ich spoločenstiev, z ktorých viaceré sú endemity. Z rastlín k najvýznamnejším východokarpatským endemitom patrí napr. iskerník karpatský, hadomor ružový, klinček bradatý, fialka dácka, mliečnik Sojákov. Vysokou biologickou diverzitou sa vyznačuje aj fauna národného parku. Doteraz tu bolo zistených 3600 druhov bezstavovcov zo skupín dvojkřídlavcov, motýľov, pavúkovcov a chrobákov. Zo stavovcov sa zistilo 294 druhov, z toho 13 druhov obožživelníkov, 8 druhov plazov, 198 druhov vtákov a 55 druhov cicavcov. Výskyt početných druhov fauny, osobitne veľkej lesnej zveri, podmieňujú rozsiahle komplexy pôvodných bukových a jedľobukových ekosystémov. Trvale tu žijú všetky naše mäsožravce a sporadicky z územia priľahlého Bieszczadzského národného parku v Poľsku sem preniká zubor a los.

Aktivity z Programu hospodárskeho rozvoja a sociálneho rozvoja obce Zboj na roky 2016 – 2025 nezasahujú bezprostredne do území NATURA 2000.

V Programe hospodárskeho rozvoja a sociálneho rozvoja obce Zboj na roky 2016 – 2025 budú plne rešpektované všetky prvky územného systému ekologickej stability regionálnej a nadregionálnej úrovne (RÚSES). Pri umiestňovaní novej zástavby, najmä plôch pre bývanie, boli zohľadňované pásma hygienickej ochrany, resp. ochranné pásma existujúcich stavieb a činností, ktoré predstavujú zóny ich vplyvu na prostredie:

- ochranné pásmo cintorínov,
- ochranné, prístupové pásmo vodných tokov,
- ochranné pásmo lesa,
- ochranné pásma líniových technických stavieb – vymedzené ochranné pásma majú elektrické vedenia vysokého napätia, elektrické stanice, potrubia vodovodu a kanalizácie,
- ochranné pásma ciest III. triedy (platia mimo zastavaného územia).

Riešenia, navrhované v rámci stratégie rozvoja obce, sú v súlade so stratégiami ochrany prírody a krajiny, ochrany ovzdušia a nie je predpoklad negatívnych vplyvov na chránené územia v užšom ani širšom území obce Zboj.

Program hospodárskeho rozvoja a sociálneho rozvoja obce Zboj na roky 2016 – 2025



OBEC ZBOJ, ZBOJ 98, 067 68 ZBOJ

V obci Zboj sa plánujú výhľadovo realizovať nasledovné aktivity v **intraviláne obce** :

- výstavba a finančné zabezpečenie Domu smútku mimo areálu cintorína,
- zriadenie DSS,
- chodníky na cintorín,
- rekonštrukcia a modernizácia ostatnej verejnej infraštruktúry – mosty, lávky / prechod cez vodný tok/,
- vybudovanie malého multifunkčného ihriska v zastavanom území obce,
- rekonštrukcia budovy na múzeum školy, modernizácia a dovybavenie obecných zariadení,
- rekonštrukcia verejného osvetlenia,
- podpora rozvoja životnej úrovne obyvateľov,
- realizácia kultúrno-spoločenských podujatí, realizácia športových podujatí,
- podpora folklóru, tradícií a zvykov,
- rozvoj sociálnej starostlivosti o starých, nevládných občanov,
- realizácia programov pre rozvoj podnikania,
- odstraňovanie nelegálnych skládok odpadu, podpora ochrany životného prostredia v obci,
- vybudovanie kompostoviska,
- vybudovanie jazierok, genofondovej plochy
- vybudovanie oddychových zón v zastavanom území obce,
- budovanie a ochrana zelene v zastavanom území obce,
- zachovanie kultúrneho dedičstva,
- ubytovanie, stravovanie, občerstvenie, sprievodcovské služby), poľnohospodárstva (chov koní a dobytku) do 10 ks VDJ,
- tvorba propagačných materiálov, informačných panelov pre návštevníkov obce a turistov,
- rozvoj informačného systému v obci a regióne pre oblasť turizmu,
- zriadenie Centra horskej záchranej služby (v spolupráci s dobrovoľným hasičským zborom),
- zabezpečenie zásobovania pitnou vodou v obci,
- zabezpečenie odkanalizovania domácnosti, komerčných a verejných budov v obci,
- úprava ciest III. triedy a miestnych komunikácií s ich zariadeniami,
- úprava vodných tokov v zastavanom území obce, úprava brehov vodných tokov,
- stavby na ochranu pred povrchovými vodami (rigoly



OBEC ZBOJ, ZBOJ 98, 067 68 ZBOJ

- nákup techniky pre odvoz komunálneho a drobného stavebného odpadu.

6. Možné riziká súvisiace s uplatňovaním strategického materiálu:

Nie sú známe v čase spracovávaní Programu hospodárskeho rozvoja a sociálneho rozvoja obce Zboj na roky 2016 – 2025 .

7. Vplyvy na životné prostredie presahujúce štátne hranice:

V nadväznosti na zameranie spracovávaného materiálu nie sú predpokladané vplyvy na životné prostredie, ktoré by presahovali hranice SR.

IV. Dotknuté subjekty

1. Vymedzenie dotknutej verejnosti vrátane jej združení:

- obyvatelia obce Zboj,
- fyzické a právnické osoby, pôsobiace na území obce Zboja majúce vplyv na jeho hospodársky a sociálny rozvoj.

2. Zoznam dotknutých subjektov:

- Ministerstvo životného prostredia SR – Sekcia geológie a prírodných zdrojov, Nám Ľudovíta Štúra 1, 812 35 Bratislava
- Ministerstvo životného prostredia SR – Sekcia ochrany prírody a tvorby krajiny, Nám Ľudovíta Štúra 1, 812 35 Bratislava
- Prešovský samosprávny kraj, Námestie mieru 2, 080 01 Prešov
- Správa a údržba ciest Prešovského samosprávneho kraja, oblasť Humenné, Mierová 5, 066 01 Humenné
- Regionálny úrad verejného zdravotníctva so sídlom v Humennom, Ul. 26. novembra 2/1507, 066 18 Humenné
- Okresný úrad Snina, Odbor starostlivosti o životné prostredie,(úsek OPaK, ŠVS, OH), Partizánska 1057, 069 01 Snina
- Okresný úrad Humenné, Pozemkový a lesný odbor, pracovisko Snina, Partizánska 1057, 069 01 Snina
- Okresný úrad Snina, odbor krízového riadenia, Partizánska 1057, 069 01 Snina
- Okresný úrad Humenné, Odbor cestnej dopravy a pozemných komunikácií, 066 01 Humenné
- Okresné riaditeľstvo Hasičského a záchranného zboru, Kudlovska 172, 066 01 Humenné
- Slovenský vodohospodársky podnik, š.p. Banská Štiavnica, OZ Košice, Ďumbierska

Program hospodárskeho rozvoja a sociálneho rozvoja obce Zboj na roky 2016 – 2025



OBEC ZBOJ, ZBOJ 98, 067 68 ZBOJ

14, 041 59 Košice

l) Štátna ochrana prírody SR, Správa Národného parku Poloniny, Mieru 193, 067 61 Stakčín

m) Obec Zboj, Zboj č. 98, 067 68 Zboj

n) Obec Nová Sedlica

o) Obec Uličské Krivé

p) Obec Ruský Potok

q) Obec Runina

3. Dotknuté susedné štáty:

Nie sú.

Doplňujúce údaje

1. Mapová a iná grafická dokumentácia (napr. výkres širších vzťahov v mierke primeranej charakteru a pôsobnosti strategického dokumentu):

Súčasťou Programu hospodárskeho rozvoja a sociálneho rozvoja obce Zboj na roky 2016 – 2025 sú obrázky, tabuľky a grafy

2. Materiály použité pri vypracovaní strategického dokumentu:

- Územný plán veľkého územného celku Prešovského kraja, vrátane jeho zmien,
- PHSR Prešovského samosprávneho kraja na obdobie 2008 - 2015 vrátane jeho zmien,
- PHSR Prešovského samosprávneho kraja 2015 - 2022,
- Operačné programy na programové obdobie 2014 - 2020.
- Koncepčné materiály obce Zboj a organizácii na území obce Zboj.
- Webové stránky

Miesto a dátum vypracovania oznámenia

Miesto a dátum vypracovania oznámenia:

Prešov, máj 2016



OBEC ZBOJ, ZBOJ 98, 067 68 ZBOJ

Potvrdenie správnosti údajov

1. Spracovateľ oznámenia:

ENVIO, s.r.o., Prešov

2. Potvrdenie správnosti údajov oznámenia podpisom oprávneného zástupcu obstarávateľa, pečiatka

.....
Ladislav Ladomirjak
starosta obce